

«СОГЛАСОВАНО»

Председатель комитета
образования администрации
МО Волосовский
муниципальный район
Ленинградской области



Н.В. Симакова

«1» сентября 2025 г.

«УТВЕРЖДАЮ»

Директор МОУ ДО
«Волосовская детская школа
искусств им. Н.К. Рериха»



Е.А. Фаризанова

«29» августа 2025 г.

«СОГЛАСОВАНО»

Начальник отдела
Госавтоинспекции ОМВД
России по Волосовскому
району Ленинградской области



А.В. Финаков

«29» сентября 2025 г.

ПАСПОРТ

дорожной безопасности

**Муниципального образовательного учреждения
дополнительного образования «Волосовская детская школа
искусств им. Н.К. Рериха»**

Общие сведения

Полное наименование образовательной организации Муниципальное образовательное учреждение дополнительного образования «Волосовская детская школа искусств им. Н.К. Рериха»

Тип образовательного учреждения Муниципальное образовательное учреждение дополнительного образования

Юридический адрес: 188410, Ленинградская область, Волосовский район, г. Волосово, ул. Красных Партизан, д.10/5

Фактический адрес: 188410, Ленинградская область, Волосовский район, г. Волосово, ул. Красных Партизан, д.10/5

Руководители образовательного учреждения:

Директор	<u>Фаризанова Елена Алексеевна</u>	<u>8(81373)33031</u>
----------	------------------------------------	----------------------

Заместитель директора

по учебно-воспитательной работе

<u>Ярвиц Виктория Глебовна</u>	<u>8(81373)33031</u>
--------------------------------	----------------------

Заместитель директора

по административно-хозяйственной части

<u>Палто Анастасия Павловна</u>	<u>8(81373)33031</u>
---------------------------------	----------------------

Заместитель директора по безопасности

<u>Гаранин Вячеслав Анатолиевич</u>	<u>8(81373)33031</u>
-------------------------------------	----------------------

Ответственные работники

муниципального органа образования:

специалист Комитета образования

<u>Ширинкина Наталья Петровна</u>	<u>8(81373) 24844</u>
-----------------------------------	-----------------------

Ответственные от Госавтоинспекции:

инспектор по пропаганде БДД

отдела Госавтоинспекции ОМВД России

по Волосовскому району Ленинградской области

<u>Демирова Татьяна Сергеевна</u>	<u>8(81373) 22302</u>
-----------------------------------	-----------------------

Ответственные работники за мероприятия

по профилактике детского травматизма:

заместитель директора по безопасности

<u>Гаранин Вячеслав Анатолиевич</u>	<u>8(81373)33031</u>
-------------------------------------	----------------------

Исполняющий обязанности
директора ГП «Волосовское
ДРСУ», осуществляющего
содержание улично-дорожной
сети (УДС)*

Артамонова Виктория Владимировна

8(81373)21132

Руководитель или ответственный
работник дорожно-эксплуатационной
организации, осуществляющей
содержание технических средств
организации дорожного
движения (ТСОДД)*

(фамилия, имя, отчество)

(телефон)

Количество обучающихся (воспитанников) до 600

Наличие уголка по БДД имеется, коридор 1 этажа корпус А

Наличие класса по БДД не имеется

Наличие автогородка (площадки) по БДД не имеется

Наличие автобуса в образовательном учреждении не имеется

Время занятий в образовательном учреждении:

понедельник – пятница 12.00 - 20.00

суббота 09.00 – 20.00

Телефоны оперативных служб:

МЧС 01; 21452

Полиция 02; 21002

Скорая медицинская помощь 03; 24792

Отдел Госавтоинспекции 24152; 26928

* Дорожно-эксплуатационные организации, осуществляющие содержание УДС и ТСОДД, несут ответственность в соответствии с законодательством Российской Федерации (Федеральный закон «О безопасности дорожного движения» от 10 декабря 1995 г. № 196-ФЗ, Кодекс Российской Федерации об административных правонарушениях, Гражданский кодекс Российской Федерации)

Содержание

I. План-схемы образовательного учреждения.

1. Район расположения образовательной организации, пути движения транспортных средств и детей (обучающихся).
2. Схема организации дорожного движения в непосредственной близости от образовательной организации с размещением соответствующих технических средств организации дорожного движения, маршрутов движения детей и расположения парковочных мест.
3. Маршруты движения организованных групп детей (обучающихся) от образовательного учреждения к городскому досуговому центру «Родник», парку и водноспортивному оздоровительному комплексу «Олимп».
4. Пути движения транспортных средств к местам разгрузки/погрузки и рекомендуемые безопасные пути передвижения детей (обучающихся) по территории образовательного учреждения.

II. Приложение.

План-схема пути движения транспортных средств и детей (обучающихся) при проведении дорожных ремонтно-строительных работ вблизи образовательного учреждения.

I. План-схемы образовательной организации




1. Район расположения образовательной организации, пути движения транспортных средств и детей (обучающихся)
(Основная территория: Ленинградская область, Волосовский район, г. Волосово, ул. Красных Партизан, д.10/5)



- ↔ - движение транспортных средств
- ↔ - движение детей (обучающихся) в (из) образовательное учреждение
- - опасные участки




(Отделение в пос. Кикерино: Ленинградская область, Волосовский район, пос. Кикерино, Курковицкое шоссе, д.9)



-  - движение транспортных средств
-  - движение детей (обучающихся) в (из) образовательное учреждение
-  - опасные участки




(Отделение в дер. Б. Вруда: Ленинградская область, Волосовский район, д. Большая Вруда, д.51)



-  - движение транспортных средств
-  - движение детей (обучающихся) в (из) образовательное учреждение
-  - опасные участки

(Отделение в пос. Беседа: Ленинградская область, Волосовский район, пос. Беседа д.11)



-  - движение транспортных средств
-  - движение детей (обучающихся) в (из) образовательное учреждение
-  - опасные участки

1. Район расположения образовательного учреждения (обособленного отделения) определяется группой жилых домов, зданий и улично-дорожной сетью с учетом остановок общественного транспорта.

2. Территория, указанная на схеме, включает:




- образовательное учреждение (обособленное отделение);
- водноспортивный оздоровительный комплекс «Олимп», на территории которого могут проводиться оздоровительные мероприятия;
- жилые дома, в которых проживает большая часть детей (обучающихся) образовательного учреждения (обособленного отделения);
- автомобильные дороги и тротуары.

3. На схеме обозначены:

- расположение жилых домов, зданий и сооружений;
- сеть автомобильных дорог;
- пути движения транспортных средств;
- пути движения детей (обучающихся) в (из) образовательное учреждение (обособленное отделение);
- опасные участки (места несанкционированных переходов на подходах к образовательному учреждению (обособленному отделению); места переходов перекрестков по линии тротуаров и обочин; участки дороги, на которой отсутствует тротуар);
- уличные (наземные регулируемые/нерегулируемые) пешеходные переходы;
- названия улиц и нумерация домов.

(Отделение в пос. Кикерино: Ленинградская область, Волосовский район, пос. Кикерино, Курковицкое шоссе, д.9)



-  - движение транспортных средств
-  - направление безопасного движения детей (обучающихся)
-  - места перехода перекрестков по уличному (наземному нерегулируемому) пешеходному переходу и по линии тротуаров и обочин



- место стоянки около образовательного учреждения

(Отделение в дер. Б. Вруда: Ленинградская область, Волосовский район, д. Большая Вруда, д.51)



- движение транспортных средств

- направление безопасного движения детей (обучающихся)




- места перехода дороги по линии тротуаров и обочин



- место стоянки около образовательного учреждения

(Отделение в пос. Беседа: Ленинградская область, Волосовский район, пос. Беседа д.11)



- - - - - ограждение образовательного учреждения
-  - движение транспортных средств
-  - направление безопасного движения детей (обучающихся)
-  - место перехода перекрестка по линии тротуаров и обочин



- место стоянки около образовательного учреждения

1. Схема организации дорожного движения ограничена автомобильными дорогами, находящимися в непосредственной близости от образовательного учреждения (обособленного отделения).

2. На схеме обозначены:

- здания образовательного учреждения (обособленного отделения) с указанием территории, принадлежащей непосредственно образовательному учреждению (указано ограждение территории);

- автомобильные дороги и тротуары;

- уличные (наземные регулируемые/нерегулируемые) пешеходные переходы и места перехода перекрестка и дороги по линии тротуаров и обочин на подходе к образовательному учреждению (обособленному отделению);

- дислокация существующих дорожных знаков;

- направление движения транспортных средств по проезжей части;

- направления безопасного маршрута движения детей (обучающихся).

3. На схеме указано расположение остановок маршрутных транспортных средств и безопасные маршруты движения детей от остановочного пункта к образовательному учреждению (обособленному отделению) и обратно.

4. Указаны места стоянки (парковочных мест) около образовательного учреждения (обособленного отделения) и безопасные маршруты движения детей (обучающихся) от парковочных мест к образовательному учреждению (обособленному отделению) и обратно.

3. Маршруты движения организованных групп детей (обучающихся) от образовательного учреждения к городскому досуговому центру «Родник», парку и водноспортивному оздоровительному комплексу «Олимп»

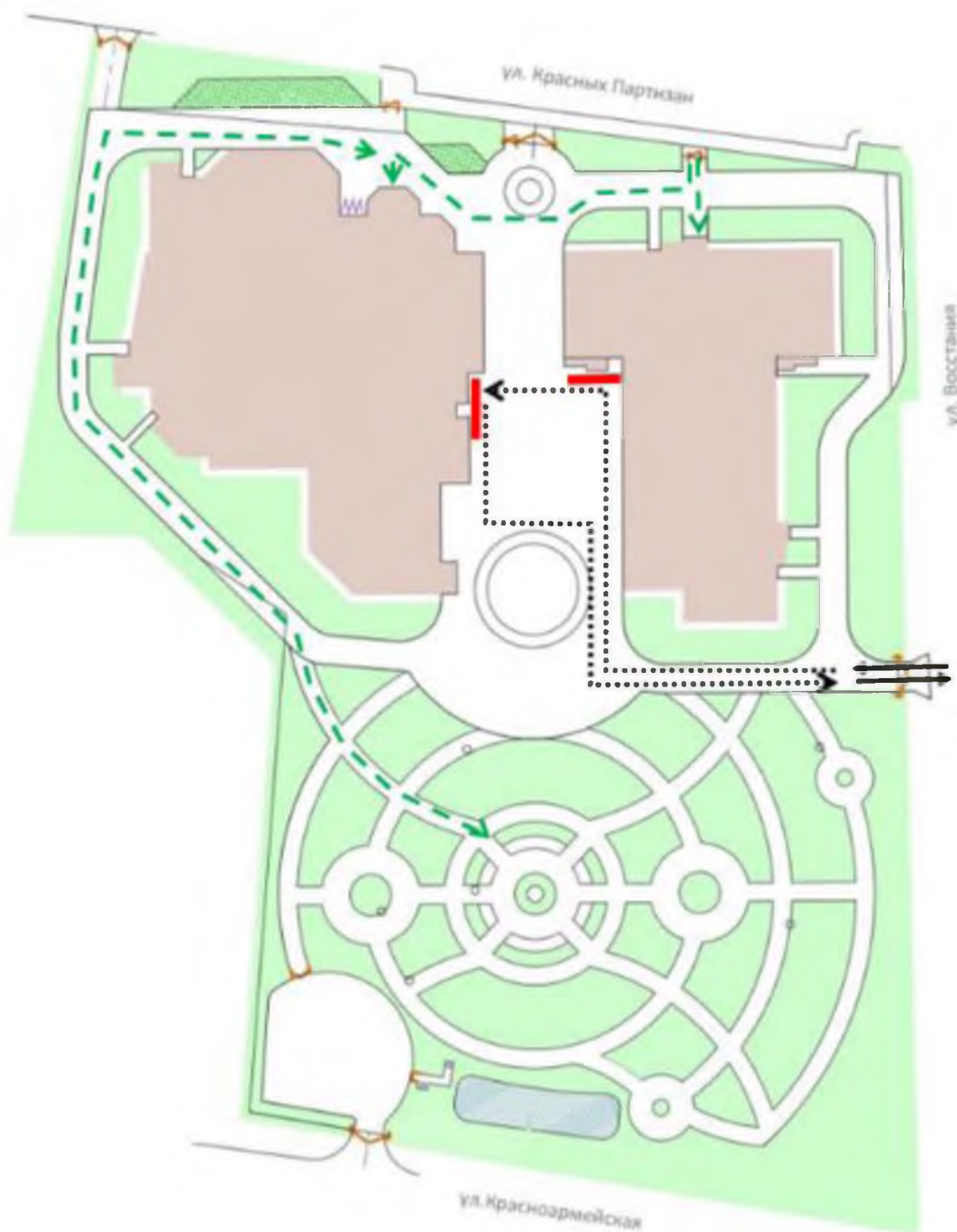






← - - - - - направление безопасного движения группы детей (обучающихся) к ГДЦ «Родник», парку, ВСОК «Олимп»

На схеме района расположения образовательного учреждения указаны безопасные маршруты движения детей (обучающихся) от образовательного учреждения к ГДЦ «Родник», парку «Велес», ВОК «Олимп» и обратно.

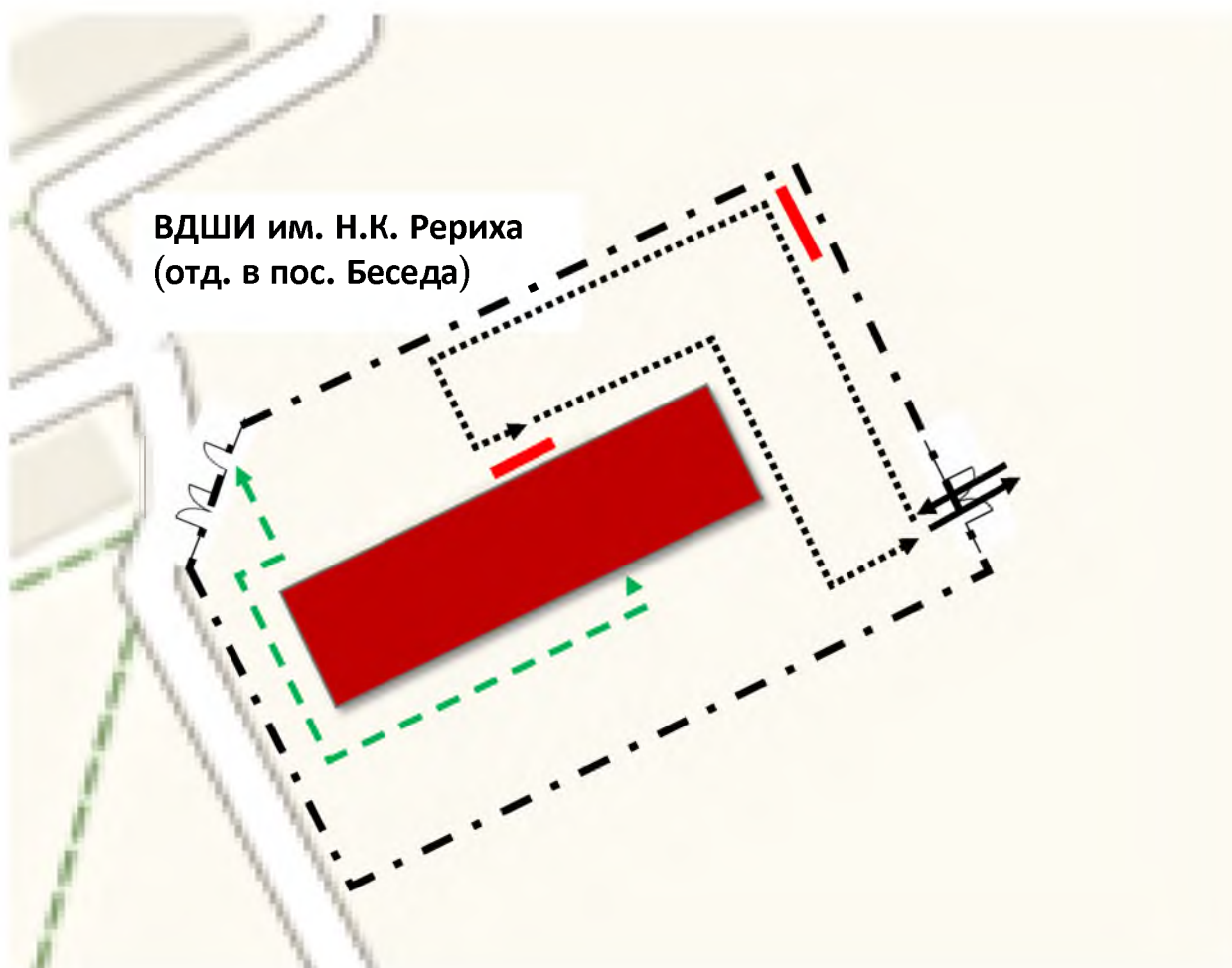
Эта схема должна использоваться преподавательским составом при организации движения групп детей (обучающихся, воспитанников) к местам проведения мероприятий вне территории образовательного учреждения.






4. Пути движения транспортных средств к местам разгрузки/погрузки и рекомендуемые безопасные пути передвижения детей (обучающихся) по территории образовательного учреждения
(Основная территория: Ленинградская область, Волосовский район, г. Волосово, ул. Красных Партизан, д.10/5)



-  - въезд/выезд транспортных средств
-  - маршруты движения транспортных средств по территории образовательного учреждения
-  - места разгрузки/погрузки
-  - безопасные пути передвижения детей (обучающихся) по территории образовательного учреждения

(Отделение в пос. Беседа: Ленинградская область, Волосовский район,
пос. Беседа д.11)

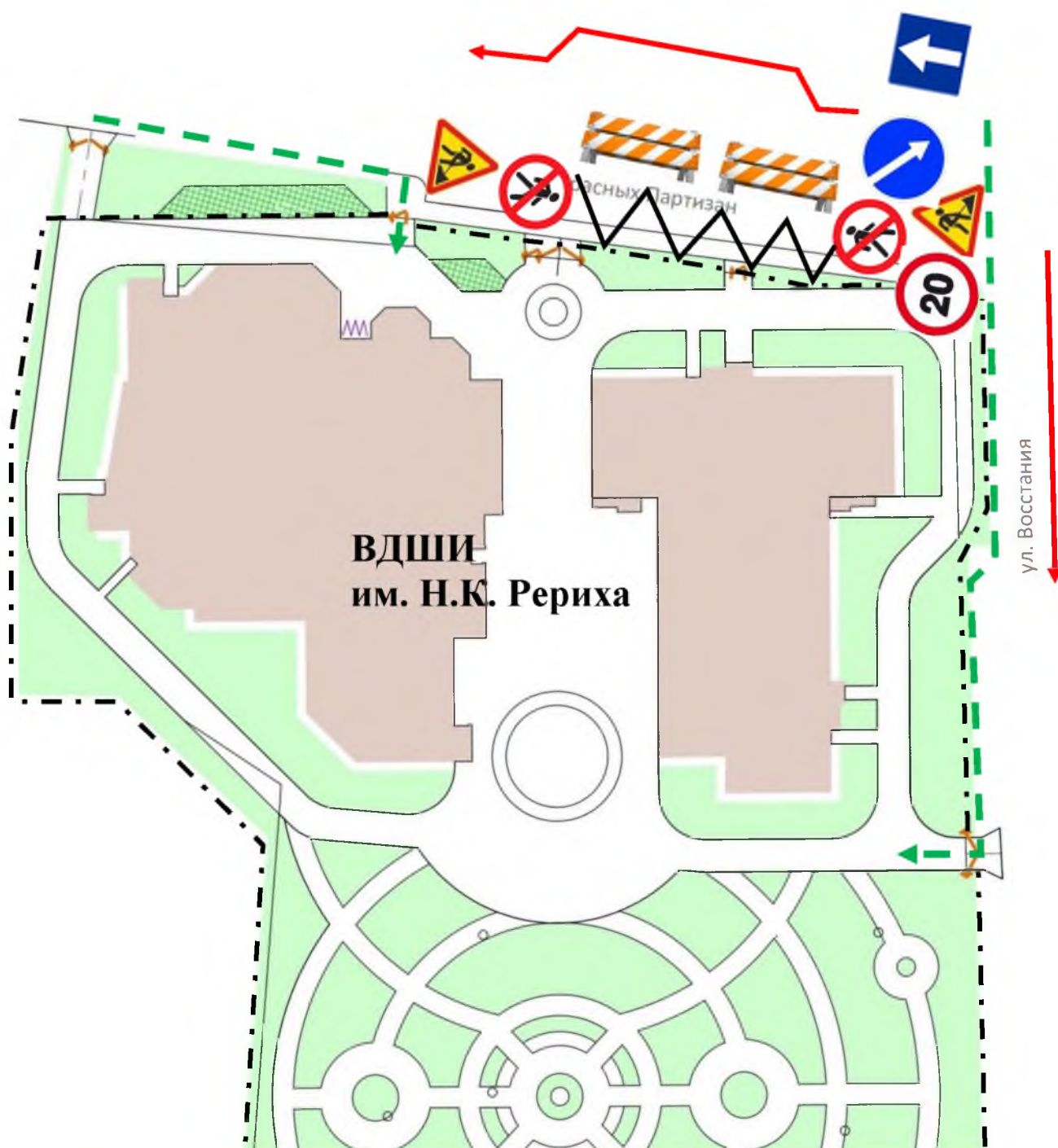


	- ограждение образовательного учреждения
	- въезд/выезд транспортных средств
	- маршруты движения транспортных средств по территории
	- места разгрузки/погрузки
	- безопасные пути передвижения детей (обучающихся) по территории образовательного учреждения

На схеме указана примерная траектория движения транспортных средств по территории образовательного учреждения (обособленного отделения), в том числе места погрузки/разгрузки, а также безопасный маршрут движения детей (обучающихся) во время погрузочно-разгрузочных работ.

В целях обеспечения безопасного движения детей (обучающихся) по территории образовательного учреждения (обособленного отделения) необходимо исключить пересечения путей движения детей (обучающихся) и путей движения транспортных средств.

**План-схема пути движения транспортных средств и детей (обучающихся)
при проведении дорожных ремонтно-строительных работ
вблизи образовательного учреждения**



- направление движения транспортного потока
- участок производства дорожных ремонтно-строительных работ
- рекомендуемый маршрут движения детей (обучающихся) и их родителей (законных представителей)
- ограждение территории образовательного учреждения

На схеме указано возможное место производства дорожных ремонтно-строительных работ, его обустройство дорожными знаками и ограждениями, иными техническими средствами организации дорожного движения, а также безопасный маршрут движения детей (обучающихся), их родителей (законных представителей) в образовательное учреждение с учетом изменения маршрута движения.

На схеме обозначены:

- участок производства дорожных ремонтно-строительных работ;
- автомобильные дороги;
- тротуар, обочина дороги;
- альтернативные пути (обходы места производства дорожных ремонтно-строительных работ пешеходами и объезды транспортными средствами);
- здание образовательного учреждения;
- ограждение территории образовательного учреждения.